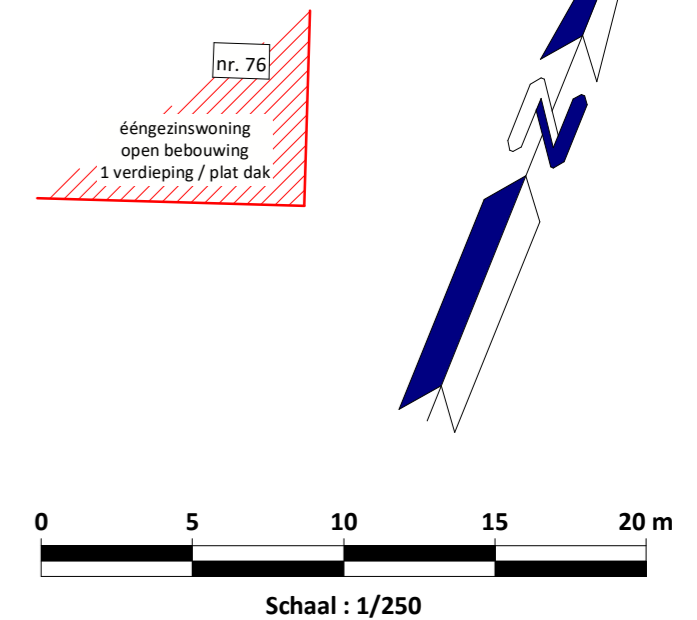
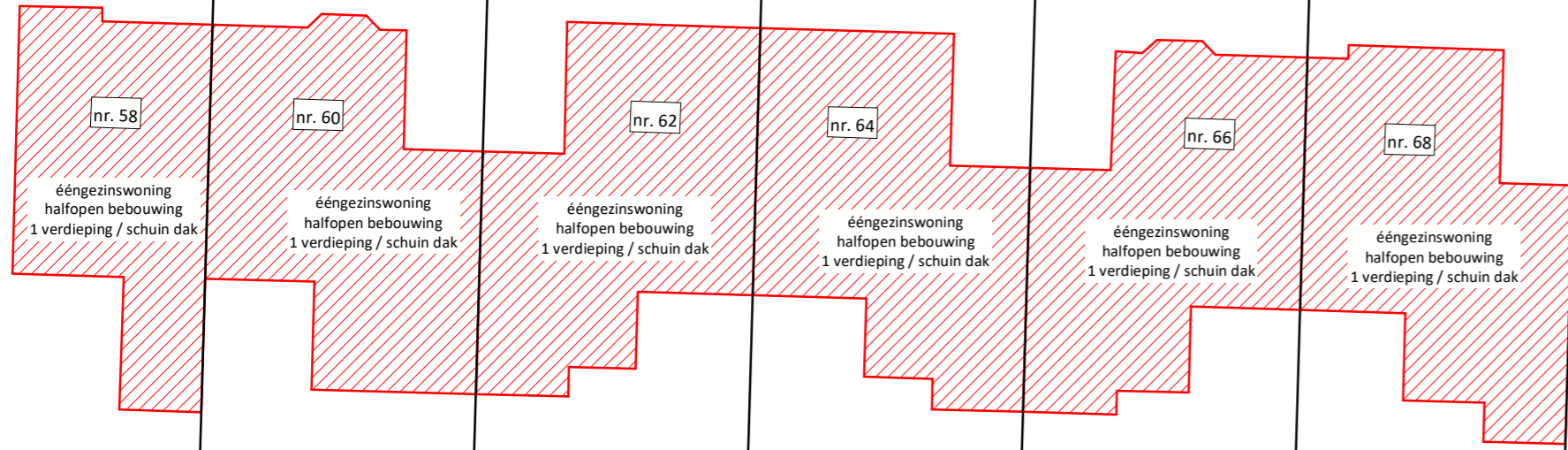


VELDSTRAAT (gemeenteweg)



Wijziging van verkavelingsvergunning (waarvan 6 halfopen bebouwingen) goedgekeurd door college van burgemeester en schepenen van Nijlen in zitting van 9 november 1999 (ref. Stedenbouw : 059/002(3))

Centrum Kessel-Dorp op 1.000 m
 Centrum Kessel-Station op 2.800 m
 Centrum Nijlen op 4.500 m
 Openbaar vervoer op 800 m
 Spoorwegstation op 2.800 m

Bebouwingsdichtheid :
 8 woningen op 3.392 m² of 23,58 woningen per 1 hectare
 Vloerindex :
 bebouwbare oppervlakte x 1,5 = 1.270 m²
 te verkavelen oppervlakte (inclusief halve straat) = 3.392 m²
 V / T = 0,37

Straat : Voorliggende rijbaan in beton met aan beide zijden telkens een onverharde berm en een voetpad in beton
 Riolering : ingebuisd
 Nutsleidingen : Alle nutsleidingen zijn aanwezig in de Dalstraat

Terrein : helt licht af naar de voorliggende straat toe, geen afwateringsprobleem
 Huidige bestemming : tuin

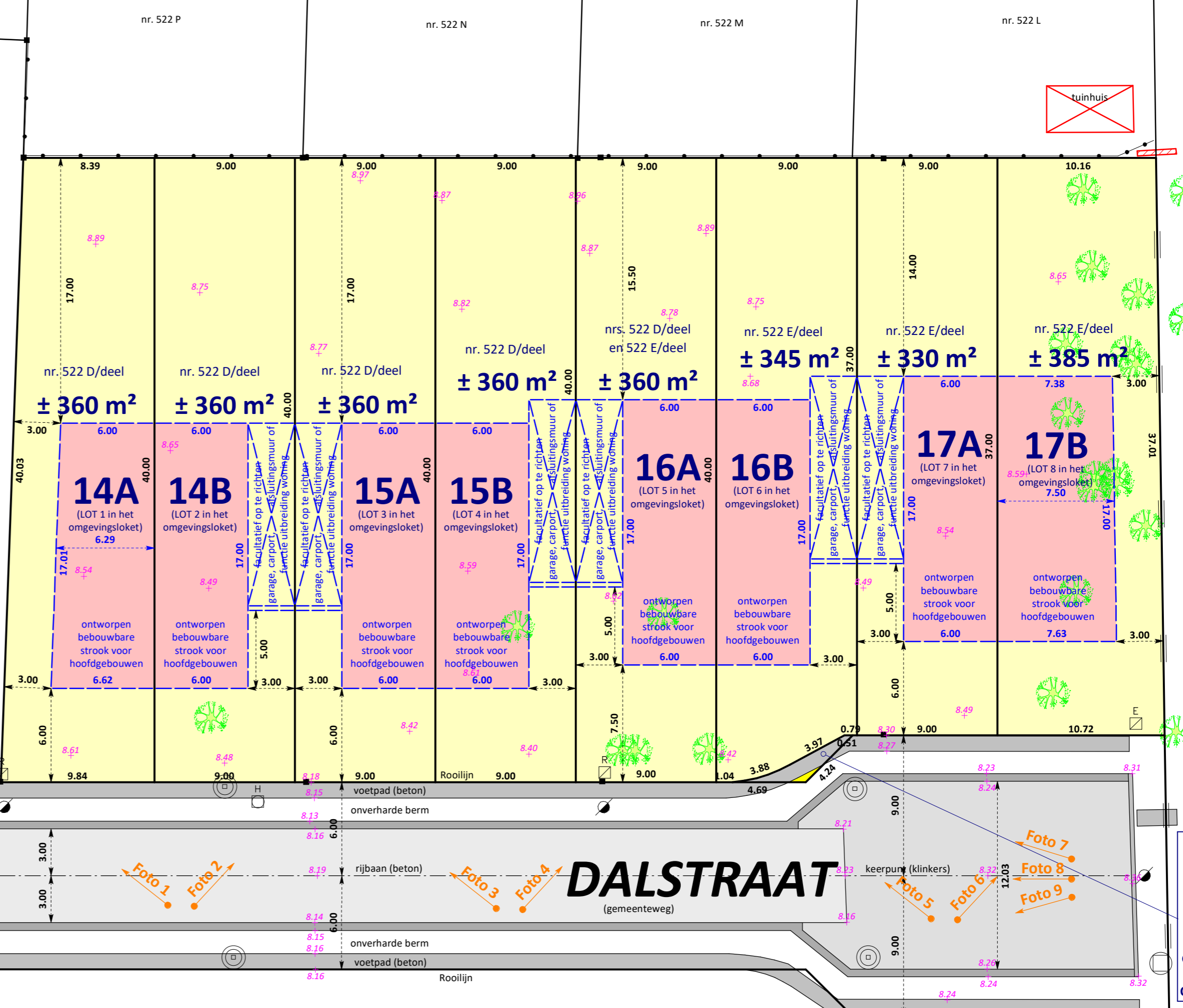
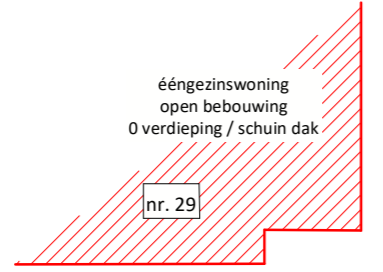


Foto 10
 Foto 11
 Foto 12

Foto 1
 Foto 2

Foto 3
 Foto 4

Foto 7
 Foto 8
 Foto 9

nr. 522 E/deel
X
 (LOT 9 in het omgevingsloket)
± 5 m²
 (STROOK GROND GRATIS AF TE STAAN EN IN TE LIJVEN BIJ OPENBAAR DOMEIN)

Opmerking: De opgegeven maten en oppervlakten zijn benaderend. De juiste afmetingen volgen na de detailmeting. Dit plan is dus NIET bruikbaar voor de notariële akte.