






## Legende

### ACHTERGROND:

-  Gebouwen Cadmap 2006
-  Percelen Cadmap 2006
-  Woongebieden
-  Verkavelingen
-  BPA's - RUP's

### BESTEMMINGEN:

-  Artikel 1: overdruk zonevreedde woningen I
-  Artikel 2: overdruk zonevreedde woningen II
-  Artikel 3: overdruk zonevreedde woningen III
-  Artikel 4: overdruk zonevreedde woningen IV
-  Artikel 5: overdruk zonevreedde woningen V
-  Artikel 6: waardevol onroerend erfgoed

Gezien en voorlopig aangenomen door de gemeenteraad van Nijlen in zijn zitting van 1 juli 2008

Op bevel:

de secretaris,  
Hans Welters

de burgemeester,  
Paul Verbeeck

Het college van burgemeester en schepenen bevestigt dat onderhavig plan ter inzage van het publiek op het gemeentehuis van Nijlen werd neergelegd van: 28 juli 2008 tot: 25 september 2008

vanwege het college:

de secretaris,  
Hans Welters

de burgemeester,  
Paul Verbeeck

Gezien en definitief goedgekeurd en aangenomen door de gemeenteraad van Nijlen in zijn zitting van 3 februari 2009

Op bevel:

de secretaris,  
Hans Welters

de burgemeester,  
Paul Verbeeck

Dit plan werd opgemaakt met de grootst mogelijke aandacht voor nauwkeurigheid. De achtergrond van het bestemmingsplan wordt echter gevormd door gevectoriseerde kadastrale plannen. Deze bevatten onnauwkeurigheden zodat geen enkele afstand van het plan als reële maat mag worden beschouwd. Eikel een opmeting ter plaatse kan nauwkeurigheid brengen.

PROVINCIE ANTWERPEN  
ARRONDISSEMENT MECHELEN  
GEMEENTE NIJLEN

## Ruimtelijk Uitvoeringsplan RUP zonevreedde woningen

### grafisch verordenend plan

Decreet van 18 mei 1999 houdende de organisatie van de ruimtelijke ordening, zoals gewijzigd.



DE VERANTWOORDELIJKE STEDENBOUWKUNDIGE

S. Sneyers,  
Ruimtelijke Planner

bestandslocatie	datum	wijzigingen
	dec. 07	wijz. n.a.v. plenaire vergadering 12/10/07
	april '08	wijz. n.a.v. informele adviezen na plien. verg.
	juni '08	wijz. n.a.v. plenaire vergadering 28/05/2008
	febr. '09	wijzigingen na openbaar onderzoek

ref. stedenbouw

datum

3 februari 2009

schaal

1:10.000

bladnaam

plangebied

getekend

LR